Mit Ranger Tobi durch Mügeln | *Stadt-Rallye für kleine Besucher*

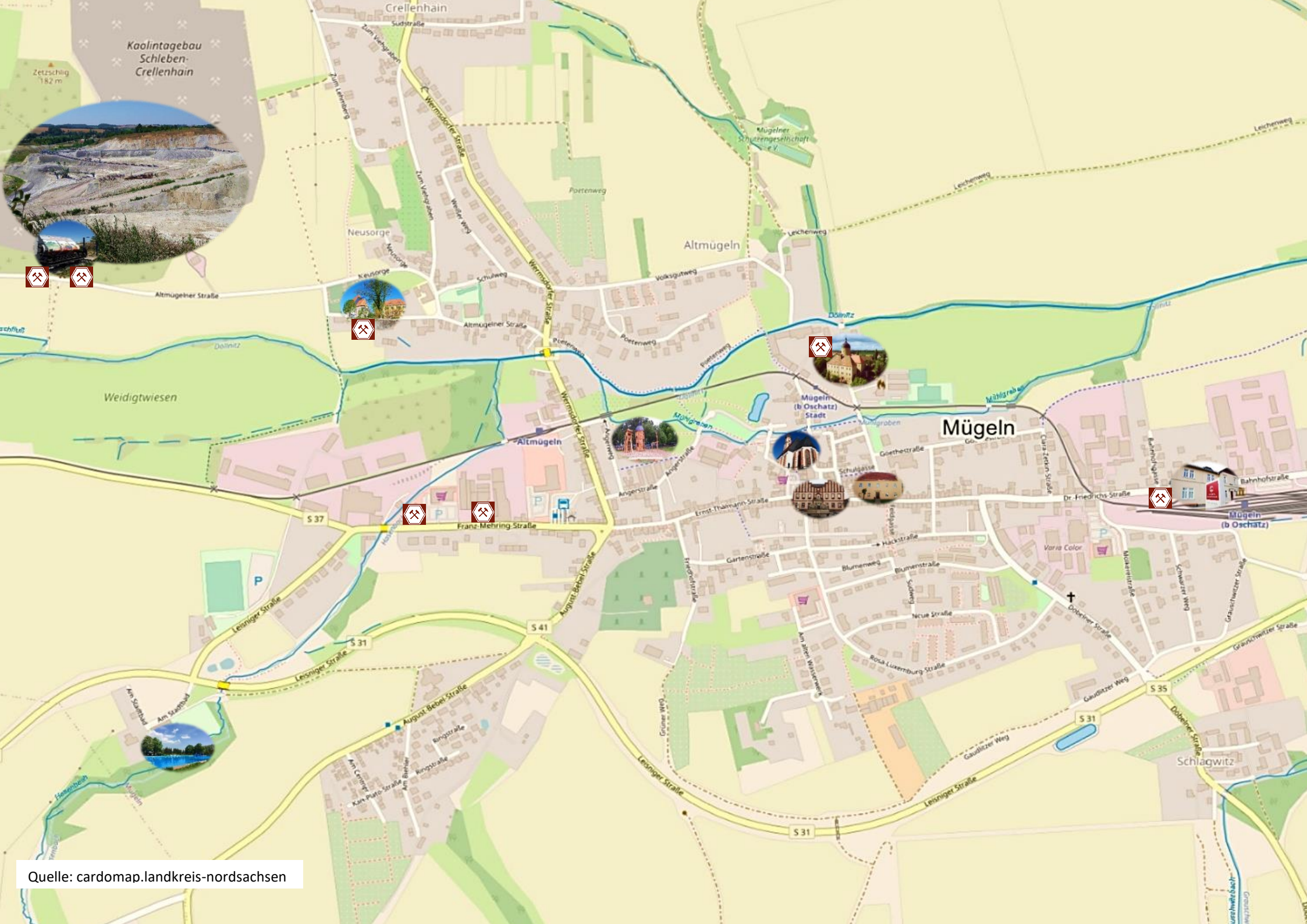
Kaolintagebau Schleben-Crellenhain
Crellenhain
Zetzschig 182 m
Neusorge
Altmügeln
Weidigtwiesen
Mügeln
Mügeln (b Oschatz) Stadt
Mügeln (b Oschatz)
Schlagwitz
Altmügeliner Straße
Wermsdorfer Straße
Leisniger Straße
Franz-Mehring-Straße
August-Bebel-Straße
Ernst-Thälmann-Straße
Dr.-Friedrichs-Straße
Bahnhofstraße
Dolbeiner Straße
Grauschwitzer Straße
Gaudlitzer Weg
Rosa-Luxemburg-Straße
Neue Straße
Gartenstraße
Blumenweg
Blumenstraße
Hackstraße
Goethestraße
Schulgasse
Angerstraße
Mühlgraben
Döllnitz
Leichenweg
Poetenweg
Volksgutweg
Schulweg
Weiter Weg
Zum Lehmberg
Zum Viehgraben
Sudstraße
Ringstraße
Kurt-Piehl-Straße
Am Rieder
Am Lerchenberg
Am Stauthal
Grüner Weg
Am alten Wasserwerk
Friedrichstraße
Feldgasse
Curt-Zeten-Straße
Mückenstraße
Schwarzer Weg
Varia Color
S 37
S 41
S 31
S 35
Quelle: cardomap.landkreis-nordsachsen

Hallo,

schön, dass du uns in unserer schönen Stadt Mügeln besuchst. Die Stadt ist schon über 1000 Jahre alt. Also so richtig alt. Aber weißt du was noch älter ist? - Das Gestein unter deinen Füßen.

Noch bevor die Dinosaurier auf der Erde waren, brodelte es in unserer Region ganz gewaltig an mehreren Stellen. Der Vulkan war riesig. Deshalb ist es ein Supervulkan. Das Vulkangebiete ist so groß, dass man über vier Stunden mit dem Auto bräuchte, um es zu umrunden. Als die Glut- und Aschewolken den Boden bedeckten, bildete sich daraus ein ganz bestimmter Stein – der Porphyr. Das ganze Vulkangebiet nennt sich Geopark Porphyrland. Mügeln liegt am Rande des Geoparks.
Zu der Zeit als dann die Dinosaurier lebten, war es sehr heiß und feucht – wie im Dschungel. Einige Porphyre haben sich in Kaolin verwandelt. Kaolin ist ganz wichtig in der Welt, weil daraus Porzellan und Keramik hergestellt wird. Wenn du morgens im Badezimmer stehst, siehst du Kaolin, aber auch wenn du am Tisch sitzt.

Heute brodelt hier nichts mehr. Dafür gibt es aber viel zu sehen, entdecken und zu erleben. Du kannst mit dem Wilden Robert fahren, ins Museum gehen, dich im Stadtbad auf einer Decke in die Sonne legen und baden, auf dem Spielplatz toben, alte Gebäude bestaunen, an coolen Bänken Fotos oder unsere kleine Stadtrallye machen.

So geht´s

Du brauchst einen Stift und das Heft. Unsere Stadtrallye führt dich bis zum Tagebau. dauert ungefähr zwei Stunden. Auf dem Weg zum Tagebau kannst du verschiede Aufgaben lösen. Wenn du alle Aufgaben gelöst hast, kommst du wieder zu uns zurück und erhälst einen kleinen Schatz.

Viel Spaß wünscht Ranger Tobi

Geoportal

Bahnhofstr. 2, 04769 Mügeln
Telefon: 034362/442906

Sommerzeit (April-Oktober)
Mi – So: 10.00 – 17.00
Winterzeit (November-März)
Mi – So: 10.00 – 16.00

1) Das ist unser Geoportal. Hier kannst du alles über Kaolin erfahren. Vor dem Geoportal findest du zwei Tafeln, auf denen du Wander- und Radwege sehen kannst. Eine Tafel zeigt dir den Weg zum Tagebau-Aussichtspunkt und verschiedene Wege entlang der früheren Abbau-Gruben. Die andere Tafel zeigt drei Radrouten entlang der Obstplantagen. Welche Frucht ist das Symbol der Obstland-Radroute?

- ☐ Birne
- ☐ Pflaume
- ☐ Apfel

2) Welches Symbol trägt der Weg zum Kaolin?

- ☐ Steine
- ☐ Bagger
- ☐ Hammer

3) Halte die Augen offen und immer schön auf dem Weg bleiben! Während der gesamten Rallye kommst du an verschiedenen Sehenswürdigkeiten vorbei. Wenn du eine erkennst, kreuze sie an!



Im Heimatmuseum kannst du alles über die Geschichte von Mügeln erfahren. Im Museum arbeitet auch unser Nachtwächter, der dir spannende Sachen erzählen kann. Wenn das Museum geöffnet hat, kannst du dir einen zweiten Schatz sichern, indem du seinen Namen herausfindest. Ist das Museum offen? Frage einen Mügelner!

4) Wie heißt unser Nachtwächter?

_ _ _ _ _ _ _ _ _ _ _ _

Heimatmuseum

Schulplatz 2, 04769 Mügeln

Sommerzeit (April-Oktober)
Sa: 14.00 – 17.00
Winterzeit (November-März)
Sa: 14.00 – 16.00
Sonntage: an Dampffahrtagen

Rathaus

Markt 1, 04769 Mügeln
Telefon: 034362/41011

Mo-Mi: geschlossen
Di: 9.00 – 12.00 & 13.30 – 16.30
Do: 9.00 – 12.00 & 13.30 – 18.00
Fr: 9.00 – 11.30

5) Das ist unser Rathaus. Hier arbeitet der Bürgermeister der Stadt Mügeln. Aus wie vielen Fenstern kann der Bürgermeister den Brunnen vor dem Rathaus sehen?

Der Bürgermeister kann aus ☐ Fenstern den Brunnen sehen.

6) Der untere Rand des Rathauses besteht aus dem besonderen Stein des Geoparks Porphyrland, der aus den Glut- und Aschewolken entstanden ist. Wie heißt der Stein?

Der Stein heißt: _ _ _ _ _ _ _ _

7) Welche Farbe hat der Stein? ☐ **weiß** ☐ **gelb** ☐ **rot** ☐ **blau** ☐ **grün** ☐ **braun** ☐ **schwarz**

8) Weißt du noch, wie das Museum am Bahnhof heißt, wo du das Heft und den Stift bekommen hast? Es klingt fast so ähnlich wie GEOPARK.

Das Museum heißt: _ _ _ _ _ _ _ _ _ _

9) Rund um den Markt findest du verschiedene Dinge. Kannst du sie zuordnen?



Schreibe die Zahl an die Bilder!

1 Heinrich-von-Mügeln-Brunnen
2 Pfarrhaus mit Kirchenbank
3 Knabenschule
4 Kirchentor
5 St. Johanniskirche
6 Infotafel mit Karte und Sehenswürdigkeiten

Kannst du den dicken Turm sehen? Das ist unser Schloss Ruhethal. Hier wohnten im Mittelalter keine Könige, sondern Bischöfe – die Kirchenoberhäupter. Dort musst du als nächstes hin.

10) Auf der Tafel am Schloss, findest du 3 Bilder von Häusern, die es schon im Mittelalter in Mügeln gab. Welche sind das?

Bild 1 _____

Bild 2 _____

Bild 3 _____

Schloss Ruhethal

St. Marienkirche

Altmügelner Str., Mügeln

Das älteste Gebäude in Mügeln ist die St. Marienkirche in Altmügeln.

11) An der Tafel findest du eine Bleistiftzeichnung unserer St. Marienkirche aus dem Jahr 1628. Male die Kirche im Bild mit deinem Stift aus. Die anderen Häuser und Sträucher bleiben weiß. Dir fällt sicher auf, dass die Kirche im Jahr 1628 noch anders aussah. Durch Brände und Plünderungen wurde Mügeln oft zerstört.

Kaolin-Tagebau-Aussichtspunkt

Hier wird das kostbare WEIßE GOLD abgebaut. Kaolin wird so genannt, weil es so selten ist und der Erfinder Friedrich Böttger eigentlich daraus Gold herstellen sollte. Stattdessen hat er das Porzellan erfunden. Auf der Tafel siehst du verschiedene Sachen, die aus Kaolin hergestellt werden.

12) Nenne 3 Beispiele von der Tafel.

13) Wo sind die noch aktiven Tagebaugruben in und um Mügeln? Du findest sie auf der Karte. Sie haben ein bestimmtes Symbol.

⚒ 3

⚒ 4

⚒ 5

Zurück geht es über die Stoppelmarkt-Wiesen. Hier wurde früher Getreide angebaut. Als man es im Herbst erntete, schnitt man die Getreidehalme ab. Der Rest – die Stoppeln – blieben stehen. An dieser Stelle gab es über 500 Jahre lang einen Stoppelmarkt mit ganz vielen Marktständen.

14) Suche folgende Sachen auf dem Markt und kreise sie ein:

***Käse**

***Wurst**

***Blumen**

***Obst**

***Getränke**

15) Laufe nun wieder in die Stadt zurück. Du kommst an zwei weiteren Infotafeln vorbei. Wie heißen die zwei Fabriken, um die es auf den Tafeln geht.

Fabrik 1 gibt es nicht mehr. Sie stellte früher Waschmittel und Magnesia für Sportler her.

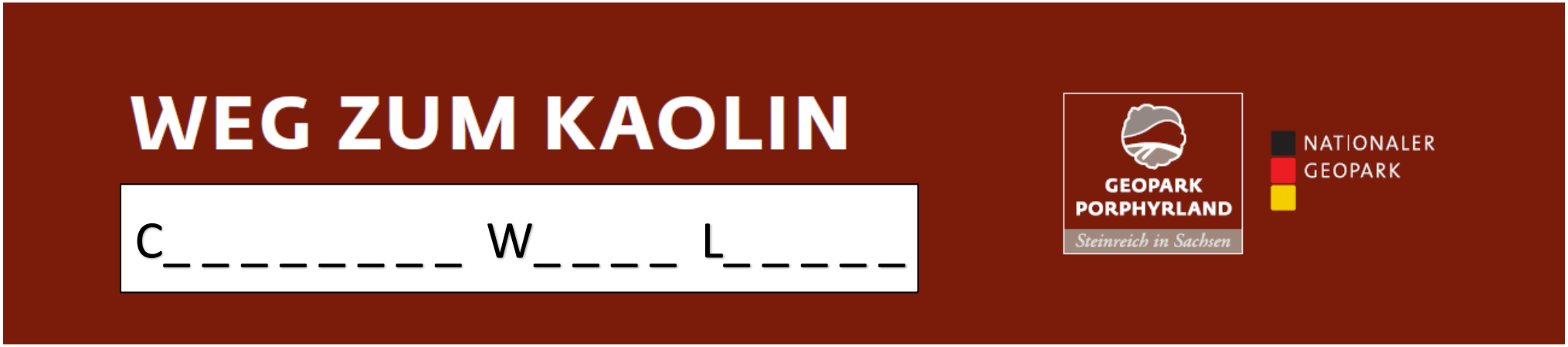

Fabrik 2 hieß früher: Ofen-, Porzellan- und Tonwarenfabrik Mügeln GmbH.

16) Verbinde die Zahlen der Reihe nach und finde heraus, wofür Mügeln ganz bekannt ist. Ein kleiner Tipp: Davon gibt es über 50 Stück in der Stadt und du bist schon an Einigen vorbeigekommen.



_ Ä _ _ _ (Mehrzahl)

Du hast es geschafft. Herzlichen Glückwunsch. Nun kannst du wieder ins Geoportal kommen und dir deinen Schatz abholen. Hier hast du noch ein paar Bilder, die du zuhause ausmalen kannst.









Fotos: Frank Schmidt